

From: Laur Kõiv

Sent: Friday, May 31, 2024 9:02 PM

To: 'Marko Raid' <marko@aquare.ee>; 'ppoltsam@gmail.com' <ppoltsam@gmail.com>

Subject: RE: Jälgimäe küla Kaili ja Jälgimäe tee 51 kinnistute detailplaneeringu järgsed veevarustuse ja kanalisatsiooni välisvõrgud

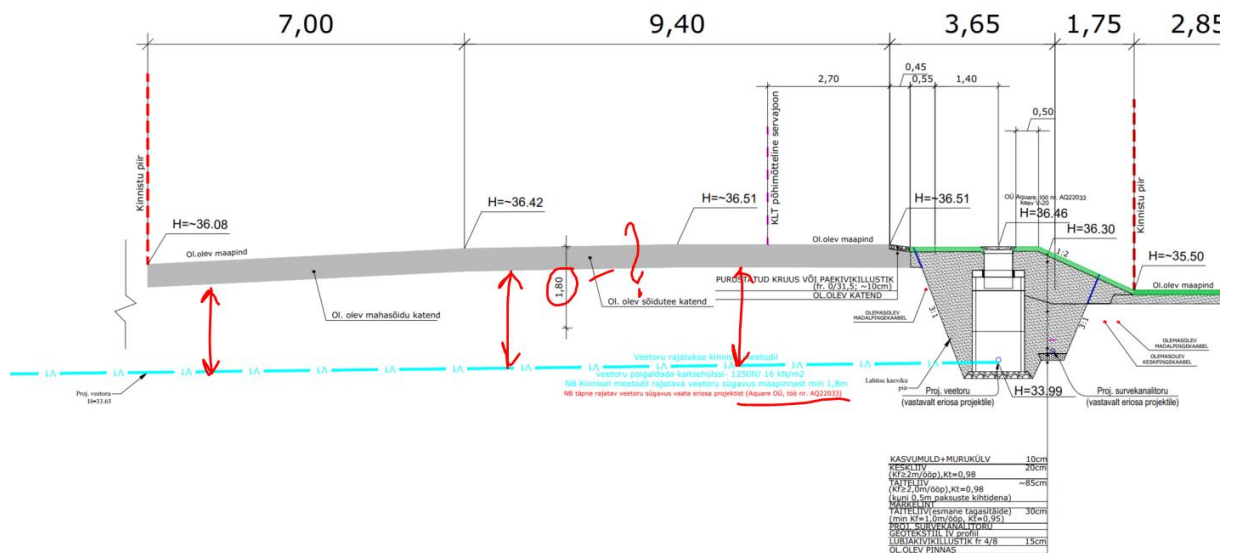
Tere

Oleme projekti läbi vaadanud ning palume korrigeerida/täiendada projekti.

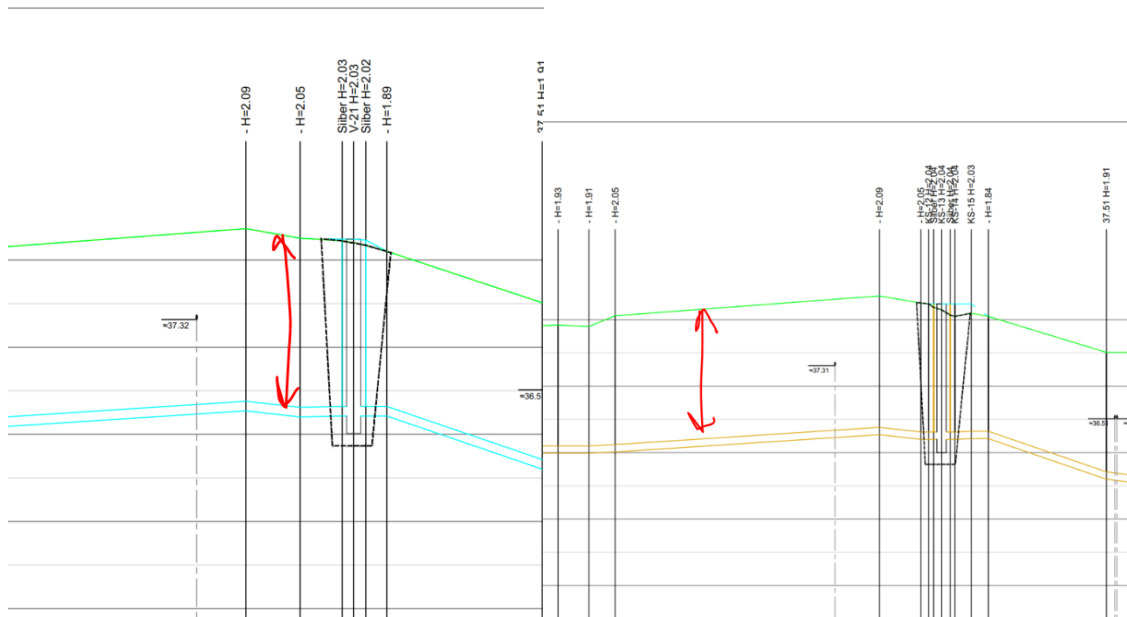
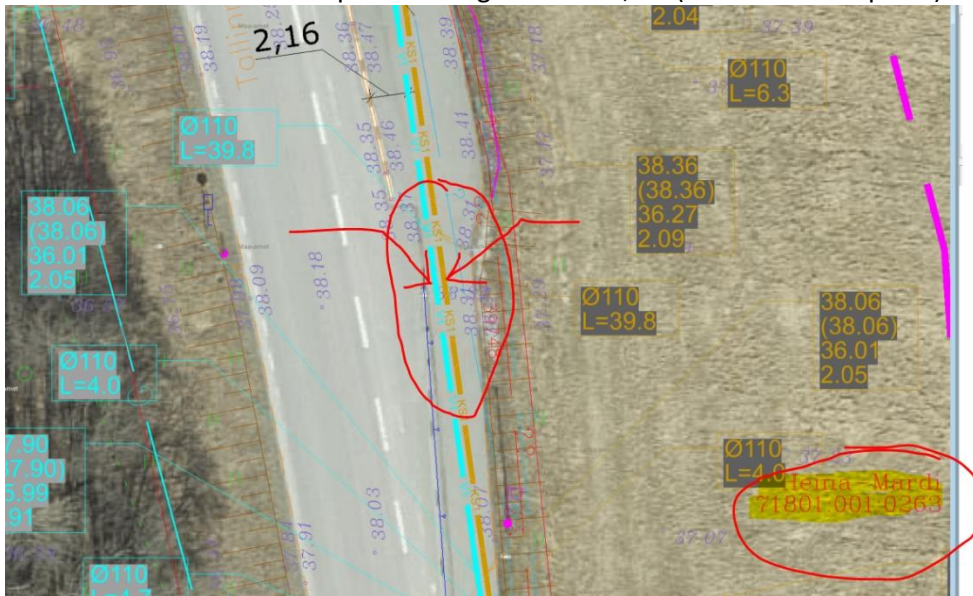
- Juhime tähelepanu, et EHRI on sattunud dwg faili vana versioon, palume EHRI lisada õige versioon.
- Palume täiendada ristmävälja joonist ning lisada projekteeritavad veetoru sügavused maapinnast ning teekattest, kajastada joonisel mida tähendab mõõt 1,80, kajastada millisele joonisele või teksti osale on viidatud Aquare OÜ töö nr AQ22033 töös, milles on kajastatud sügavused?

Lõige 5-5

11340 Tallinn-Saku-Laagri tee km ~1,67



- Oleme tuvastanud, et teepiirde juures ei vasta vee torustiku ning kanalisatsiooni torustiku sügavused nõuetele (teepiire on torustikele lähemal kui 1,5m), seega palume antud piirkonnas, kas lisada sügavust (min sügavuseks 2,5m) või nihutada vee- ja kanalisatsiooni torustik antud asukohas teepiirdest kaugemal min 1,5m (sh muutub IKÕ plan).



Palume edastada komplektne täiendatud projekt, kas minu e-mailile või maantee@transpordiamet.ee või läbi ehr.ee menetluse.

Parimate soovidega



Laur Kõiv
Peaspetsialist
Tehnovõrkude üksus
Planeerimise osakond
55901417

Teelise 4 / 10916 Tallinn / [Transpordiamet](http://transpordiamet.ee)